

СОГЛАСОВАНО
Директор
департамента образования
Т.Ю. Метринская
« 17 » 2023 года



УТВЕРЖДАЮ
Заведующий муниципального автономного
дошкольного образовательного учреждения
«Детский сад №14 «Умка»
Е.Н. Манапова
приказ от 07.08.2023 №189-о



СОГЛАСОВАНО
Врио начальника Отдела Госавтоинспекции
ОМВД России по г. Мегиону
подполковник полиции
А.З. Гасанов
2023 года



ПАСПОРТ
дорожной безопасности образовательного учреждения, расположенного
на территории автономного округа
муниципальное автономное дошкольное образовательное учреждение
«Детский сад №14 «Умка»



г.Мегион, 2023

№ п/п	Содержание	страница
РАЗДЕЛ 1.		
1	Общие сведения	5-7
РАЗДЕЛ 2.		
1	План-схемы района расположения МАДОУ ДС №14 «Умка», пути движения транспортных средств и детей (воспитанников Учреждения).	9
2.1	Фотографии района расположения МАДОУ ДС №14 «Умка», путей движения транспортных средств и детей (воспитанников Учреждения).	10-12
2.2	План - схемы организации дорожного движения в непосредственной близости МАДОУ ДС №14 «Умка» с размещением соответствующих технических средств организации дорожного движения, маршрутов движения детей расположения парковочных мест.	13
2.2.1	Фотографии организации дорожного движения в непосредственной близости от МАДОУ ДС №14 «Умка» с размещением соответствующих технических средств организации дорожного движения, маршрутов движения детей (воспитанников Учреждения) и расположения парковочных мест.	14-15
2.3	План – схемы маршрута (<i>Маршрут №1</i>) движения организованных групп детей (воспитанников Учреждения) от МАДОУ ДС №14 «Умка» к МБУ ДО «ДШИ им. А.М. Кузьмина»	16
2.3.1	Фотографии маршрута (<i>Маршрут №1</i>) движения организованных групп детей (воспитанников Учреждения) от МАДОУ ДС №14 «Умка» к МБУ ДО «ДШИ им. А.М. Кузьмина»	17
2.3.2	План - схемы маршрута (<i>Маршрут № 2</i>) движения организованных групп детей (воспитанников Учреждения) от МАДОУ ДС №14 «Умка» к МАОУ «СОШ №1» (ул. Свободы)	18

2.3.3	Фотографии маршрута (<i>Маршрут № 2</i>) движения организованных групп детей (воспитанников Учреждения) от МАДОУ ДС №14 «Умка» к МАОУ «СОШ №1» (ул. Свободы)	19-20
2.3.4	План - схемы маршрута (<i>Маршрута №3</i>) движения организованных групп детей (воспитанников Учреждения) от МАДОУ ДС №14 «Умка» к памятнику «Слава Героям».	21
2.3.5	Фотографии маршрута (<i>Маршрута №3</i>) движения организованных групп детей (воспитанников Учреждения) от МАДОУ ДС №14 «Умка» к памятнику «Слава Героям».	21-22
2.3.6	План – схемы маршрута (<i>Маршрут №4</i>) движения организованных групп детей (воспитанников Учреждения) от МАДОУ ДС №14 «Умка» к МАУ «Спортивная школа «Вымпел».	23
2.3.7	Фотографии маршрута (<i>Маршрута №4</i>) движения организованных групп детей (воспитанников Учреждения) от МАДОУ ДС №14 «Умка» к МАУ «Спортивная школа «Вымпел»	24-25
2.4	План – схемы пути движения транспортных средств по территории МАДОУ ДС №14 «Умка» к местам разгрузки/погрузки (хозяйственная зона) и рекомендуемые безопасные пути передвижения детей.	26
2.4.1	Фотографии пути движения транспортных средств по территории МАДОУ ДС №14 «Умка» к местам разгрузки/погрузки (хозяйственная зона) и рекомендуемые безопасные пути передвижения детей.	27
2.5	Фотографии пути передвижения детей по территории МАДОУ ДС №14 «Умка».	28
3	Условные обозначения	29

Р
А
З
Д
Е
Л

1

Общие сведения

Муниципальное автономное дошкольное образовательное учреждение
«Детский сад №14 «Умка»
(полное наименование образовательного учреждения)

Тип ОУ	<u>дошкольное образовательное учреждение</u>	
Юридический адрес ОУ	<u>улица Нефтяников, дом 3/1, город Мегион, Ханты-Мансийский автономный округ – Югра, 628680</u>	
Фактический адрес ОУ	<u>улица Нефтяников, дом 3/1, город Мегион, Ханты-Мансийский автономный округ – Югра, 628680</u>	
Заведующий МАДОУ ДС №14 «Умка»	<u>Манапова Елена Николаевна</u> (фамилия, имя, отчество)	<u>8(34643) 3-12-51</u> (телефон)
Методист МАДОУ ДС №14 «Умка»	<u>Потапова Светлана Валерьевна</u> (фамилия, имя, отчество)	<u>8(34643) 3-12-51</u> (телефон)
Ответственные работники муниципального органа образования <u>начальник отдела информатизации, развития и безопасности образовательной сети департамента образования</u> и <u>молодежной политики</u> (должность)	<u>Романова Диана Васильевна</u> (фамилия, имя, отчество)	<u>8(34643) 9-66-58</u> (доб.525) (телефон)
Ответственный от Госавтоинспекции Ст. лейтенант полиции, госинспектор БДД РЭО ОГИБДД (должность)	<u>Полякова Анастасия Владимировна</u> (фамилия, имя, отчество)	<u>8 (34643) 3-51-03</u> (телефон)
Ответственные работники ОУ за мероприятия по профилактике детского	<u>Габдрахманова Алина Мизхатовна</u> (фамилия, имя, отчество)	<u>8(34643) 3-12-51</u> (телефон)

травматизма
старший воспитатель
(должность)

Руководитель или
ответственный
работник дорожно-
эксплуатационной
организации,
осуществляющей
содержание улично-
дорожной
сети (УДС) начальник
производственного
отдела МКУ Капитальное
строительство
(должность)

Бондаренко Ольга Генадьевна
(фамилия, имя, отчество)

8 (34643) 5-92-67
(телефон)

Руководитель или
ответственный
работник дорожно-
эксплуатационной
организации,
осуществляющей
содержание
технических средств
организации дорожного
движения (ТСОД)
начальник
производственного
отдела МКУ Капитальное
строительство
(должность)

Бондаренко Ольга Генадьевна
(фамилия, имя, отчество)

8 (34643) 5-92-67
(телефон)

Наличие уголков по
БДД

11 штук (один стенд находится в коридоре на 1
этаже в правом крыле, 10 стендов находится в
приёмных групповых ячейках).

В каждой возрастной группе имеется уголок БДД
(10 уголков)

(если имеется, указать место расположение)

Наличие класса по БДД

Нет

(если имеется, указать место расположение)

Наличие автогородка
(площадки) по БДД

Имеется

Наличие автобуса в образовательном учреждении Нет

Наличие автобуса в образовательном учреждении Нет
(при наличии автобуса)

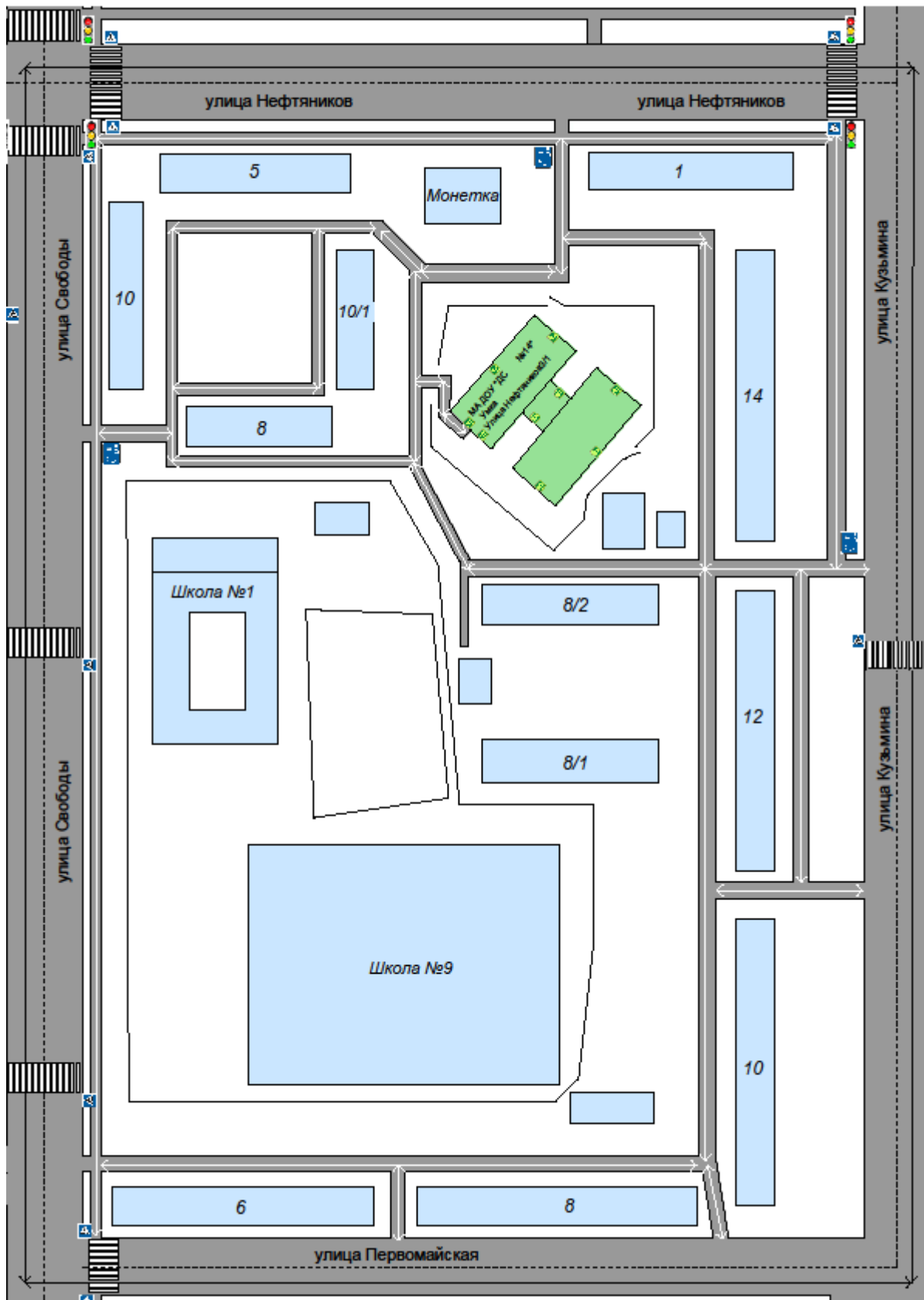
Время работы ДОУ Пятидневная рабочая неделя с двенадцатичасовым пребыванием воспитанников с 7.00 до 19.00 и календарным временем посещения-круглогодично. Суббота, воскресенье и праздничные дни-нерабочие (выходные)

Телефон оперативных служб:
8 (34643) 3-00-01 – пожарная служба
8 (34643) 3-00-02, 01 – дежурная часть
8 (34643) 3-00-03 – скорая помощь
112- единый номер с сотового телефона

Р
А
З
Д
Е
Л

2

2. План-схемы района расположения МАДОУ ДС №14 «Умка», пути движения транспортных средств и детей (воспитанников учреждения)



2.1. Фотографии района расположения МАДОУ ДС №14 «Умка», путей движения транспортных средств и детей (воспитанников Учреждения).

Фото 1. МАДОУ ДС №14 «Умка»



Примечание к фото 1: МАДОУ ДС №14 «Умка», (здание) располагается в жилой зоне микрорайона № 9, г. Мегиона

Фото 2. Центральный вход со стороны улицы Нефтяников



Фото 3. Центральный вход в здание.



Фото 4. Вход №2 со стороны улицы Кузьмина



Фото 5. Вход №3 со стороны улицы Свободы



Фото 6. Улица Свободы (дом № 8/2)



Фото 7. Улица Свободы (дом № 10/1)

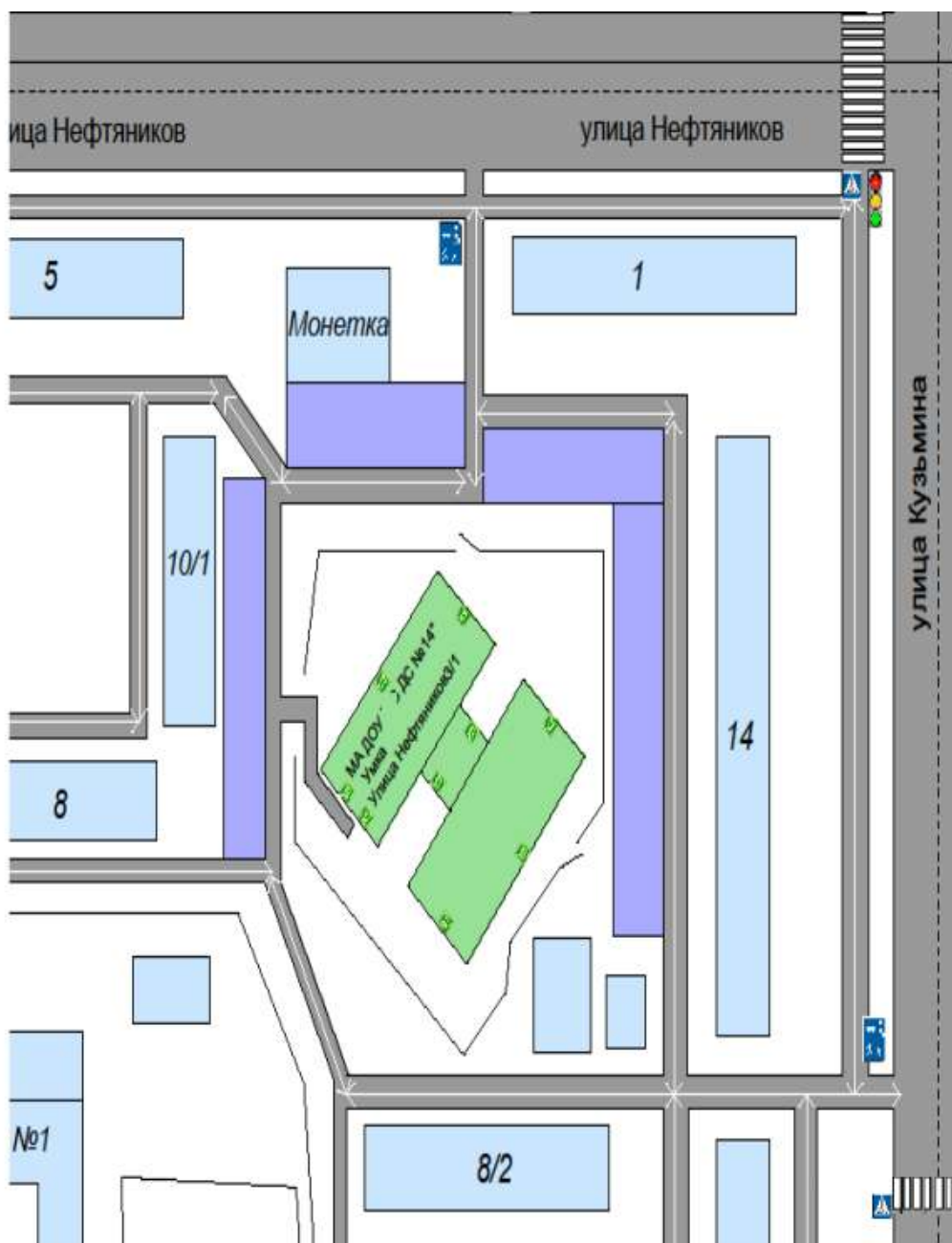


Фото 8. Улица Кузьмина, дом №14



Примечание к фото 6,7,8: улица Свободы (дом 8/2, дом 10/1), улица Кузьмина, дом №14 примыкают непосредственно к учреждению.

2.2 План - схема организации дорожного движения в непосредственной близости МАДОУ ДС №14 «Умка» с размещением соответствующих технических средств организации дорожного движения, маршрутов движения детей расположения парковочных мест.



2.2.1. Фотографии организации дорожного движения в непосредственной близости от МАДОУ ДС №14 «Умка» с размещением соответствующих технических средств организации дорожного движения, маршрутов движения детей (воспитанников Учреждения) и расположения парковочных мест.

Фото 1. Расположение парковочных мест автомобилей жителей микрорайона №9 с улицы Нефтяников дом №1 (ателье «Садко»)



Фото 2. Расположение парковочных мест автомобилей жителей микрорайона №9 по улице Нефтяников дом №1 (магазин «Монетка»)



Фото 3. Расположение парковочных мест автомобилей жителей микрорайона № 9 по улице Кузьмина , дом №14



Фото 4. Расположение парковочных мест с улицы Свободы дом 10/1

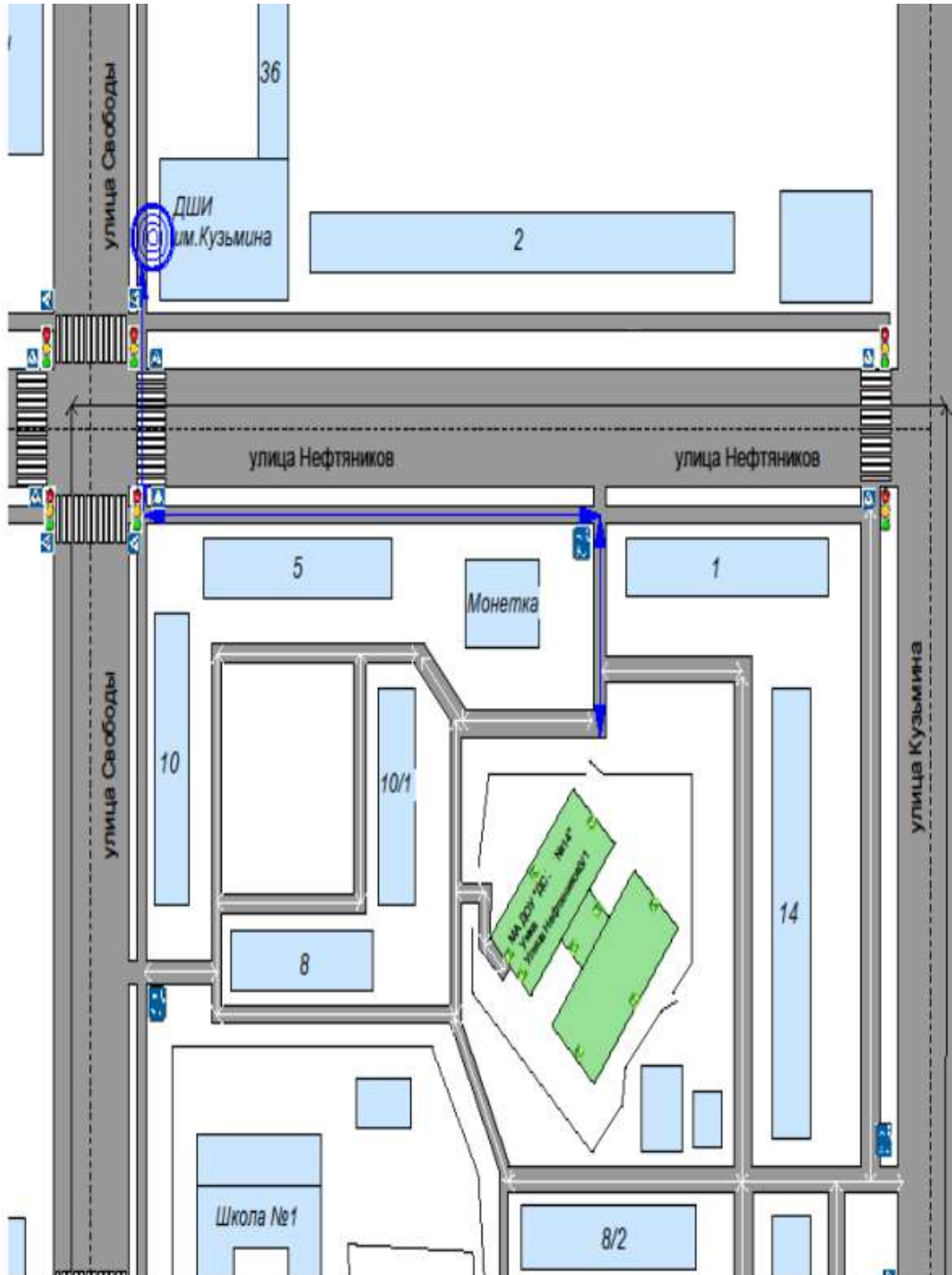


Фото 5. Расположение парковочных мест с улицы Свободы дом №8/2



Примечание к разделу 2.2.1: Жители используют территорию, прилегающую к Учреждению под стоянку частных автомобилей. Разрешающие и запрещающие дорожные знаки стоянки автомобилей, установленные согласно ГОСТу, отсутствуют

2.3 План – схема маршрута (Маршрут №1) движения организационных групп детей (воспитанников Учреждения) от МАДОУ ДС №14 «Умка» к МБУ ДО «Детская школа искусств им. А.М.Кузьмина»



2.3.1. Фотографии маршрута (Маршрут №1) движения организованных групп детей (воспитанников Учреждения) от МАДОУ ДС №14 «Умка» к МБУ ДО «Детская школа искусств им. А.М.Кузьмина»

Фото 1. Выход с территории Учреждения на дорогу, примыкающую к МАДОУ ДСКВ №14 «Умка»



Фото 2. Движение детей по левой стороне улицы Нефтяников до светофора

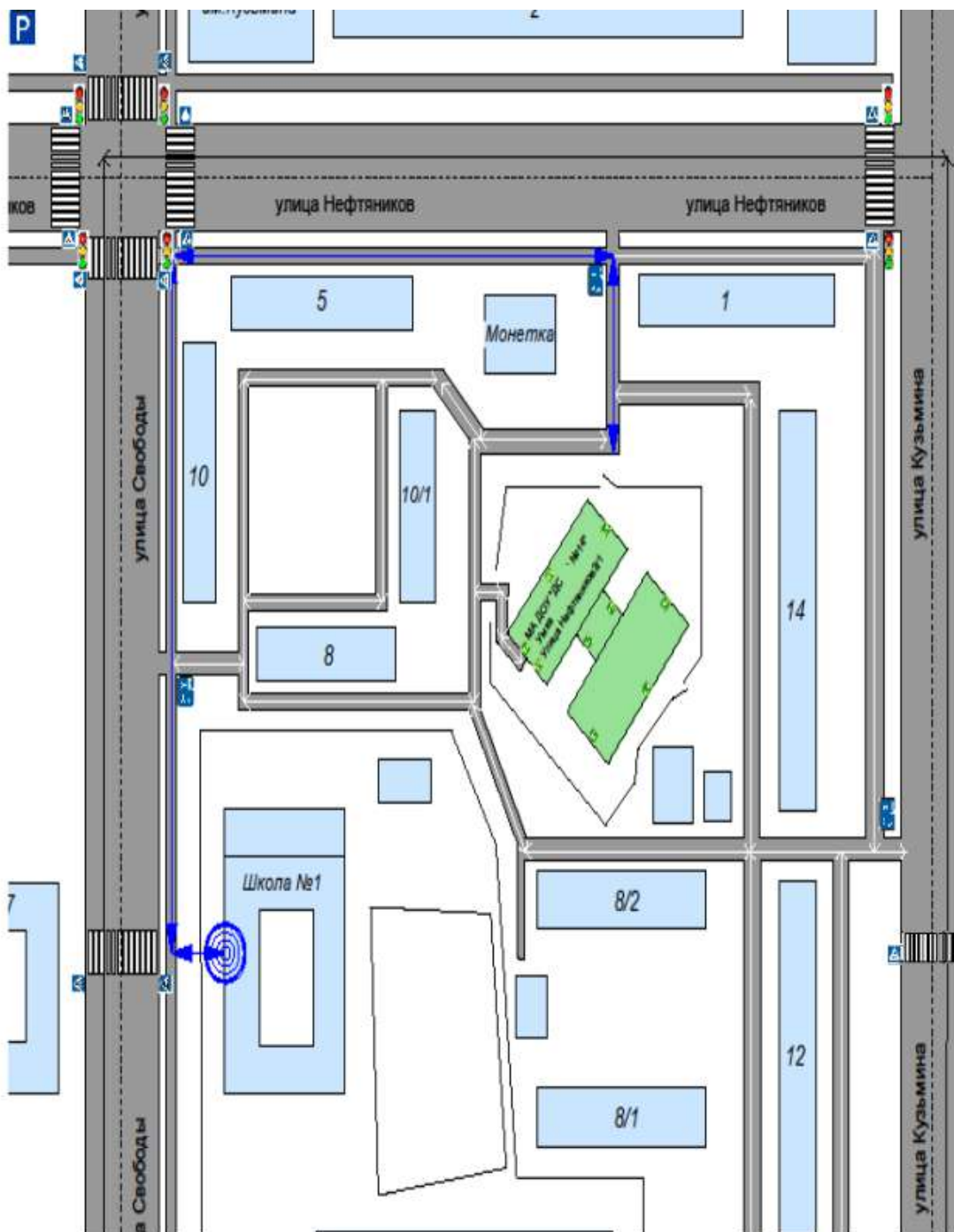


Фото 3. Движение по регулируемому перекрестку к МБОУ ДОД «Детская школа искусств им. А.М.Кузьмина»



Примечание: на данном промежутке дороги по ул. Нефтяников присутствует пешеходный тротуар, светофор, пешеходный переход.

2.3.2. План - схема маршрута (Маршрут № 2) движения организованных групп детей (воспитанников Учреждения) от МАДОУ ДС №14 «Умка» к МАОУ «СОШ №1» (ул. Свободы)



2.3.3 Фотографии маршрута (Маршрут № 2) движения организованных групп детей (воспитанников Учреждения) от МАДОУ ДС №14 «Умка» к МАОУ «СОШ №1» (ул. Свободы)

Фото 1. Выход с территории Учреждения



Фото 2. Движение детей по левой стороне Тротуара ул.Нефтяников



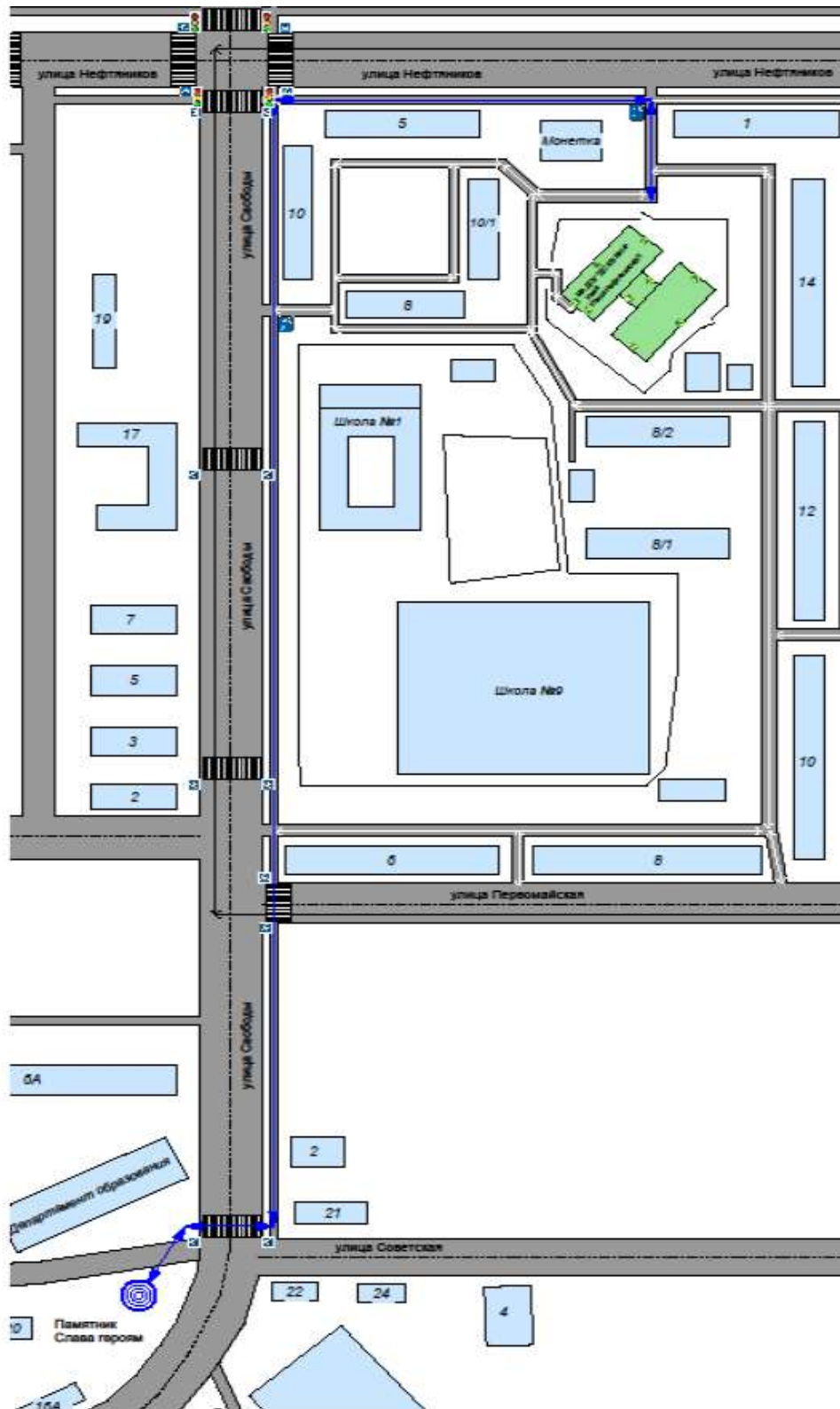
Фото 4. Вход в МАОУ «СОШ №1»



Фото 3. Движение детей по тротуару по ул. Свободы



2.3.4 План - схема маршрута (Маршрута №3) движения организованных групп детей (воспитанников Учреждения) от МАДОУ ДС №14 «Умка» к памятнику «Слава Героям».



2.3.5 Фотографии маршрута (Маршрута №3) движения организованных групп детей (воспитанников Учреждения) от МАДОУ ДС №14 «Умка» к памятнику «Слава Героям»

Фото 1. Выход с территории Учреждения.



Фото 2. Поворот на тротуар ул. Нефтяников и движение по ней.



Фото 3. Поворот с ул. Нефтяников на ул. Свободы и движение по тротуару до пешеходного перехода №1






Фото 4. Пешеходный переход №2 к памятнику «Слава Героям»



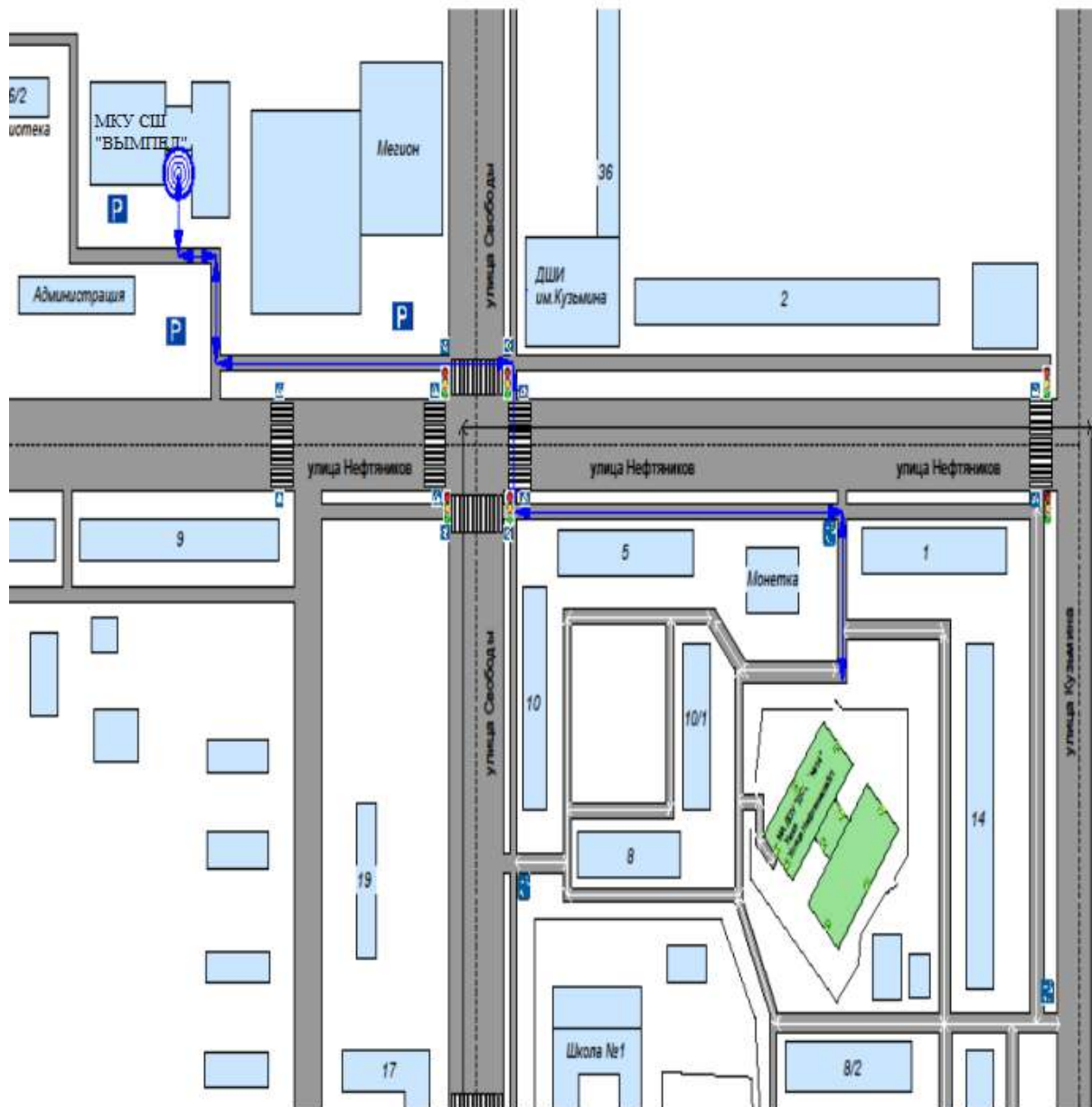
Фото 5. Движение детей к памятнику «Слава Героям»



Фото 6. Памятник «Слава Героям»



2.3.6 План – схема маршрута (маршрут №4) движения организационных групп детей (воспитанников Учреждения) от МАДОУ ДС №14 «Умка» к МАУ СШ «Вымпел»



2.3.7 Фотографии маршрута (Маршрута №4) движения организационных групп детей (воспитанников Учреждения) от МАДОУ ДС №14 «Умка» к МАУ СШ «Вымпел»

Фото 1. Выход с территории Учреждения.



Фото 2. Движение по левой стороне ул. Нефтяников до регулируемого перекрестка.



Фото 3. Переход по регулируемому перекрестку на правую сторону ул. Нефтяников.



Фото 4. Движение по ул.Нефтяников к МАУ СШ «Вымпел»



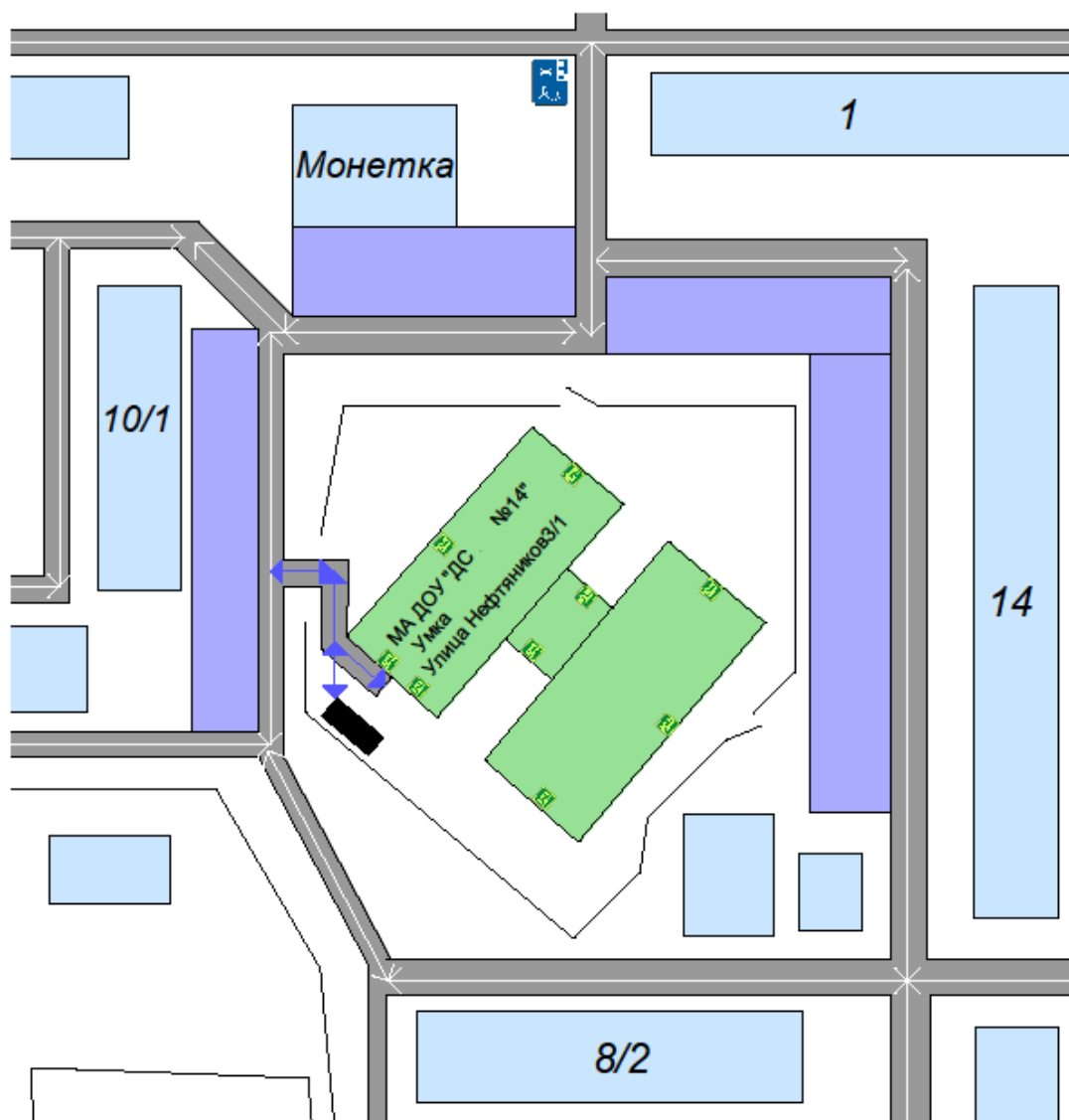
Фото 5. Поворот по тротуару направо к МАУ СШ «Вымпел»



Фото 6. Вход в здание МАУ СШ «Вымпел»



2.4. План – схема пути движения транспортных средств по территории МАДОУ ДС №14 «Умка» к местам разгрузки/погрузки (хозяйственная зона) и рекомендуемые безопасные пути передвижения детей.



2.4.1 Фотографии пути движения транспортных средств по территории МАДОУ ДС №14 «Умка» к местам разгрузки/погрузки (хозяйственная зона) и рекомендуемые безопасные пути передвижения детей.

Фото 1. Въезд транспорта на территорию через ворота, со стороны ул. Свободы.



Фото 2. Место разгрузки/ погрузки



2.5. Фотографии пути передвижения детей по территории МАДОУ ДС №14 «Умка»



Вход №1 Центральный с ул.Нефтяников



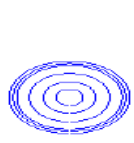
Вход №2 с ул. Кузьмина



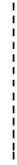
Вход №3 с ул. Свободы



Условные обозначения



Пункт назначения



Движение транспортных средств



Пути движения детей




Здание детского сада



Хозяйственная зона




Безопасные пути движения детей



Движение транспортных средств



Жилые застройки



Частные стоянки автомобилей.